AEROFOTOGRAMMETRICO CITTA' DI LODI

AEROFOTOGRAMMETRICO EDIFICIO SCOLASTICO

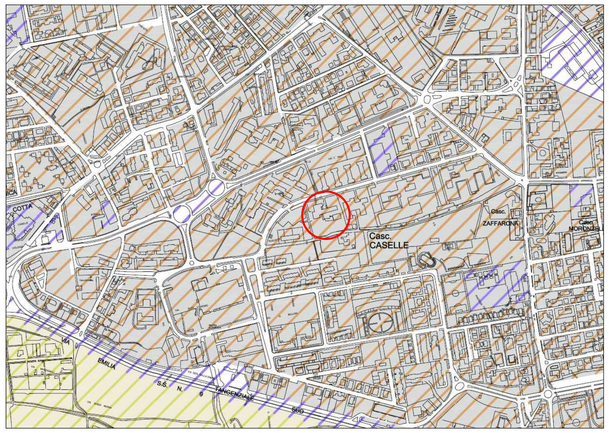

CARTA DEL PAESAGGIO E DELLA SENSIBILITÀ
DdP 3.10

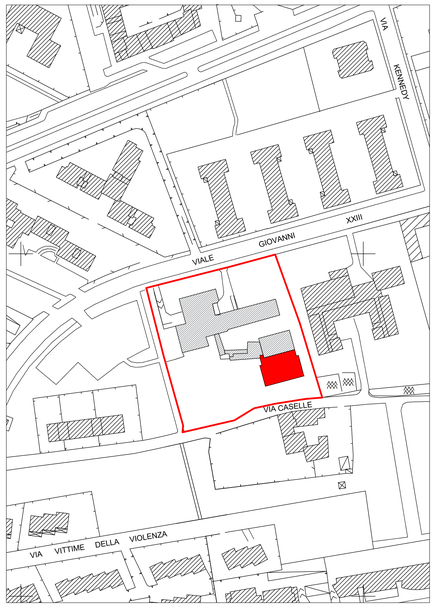

RILIEVO
AEROFOTOGRAMMETRICO

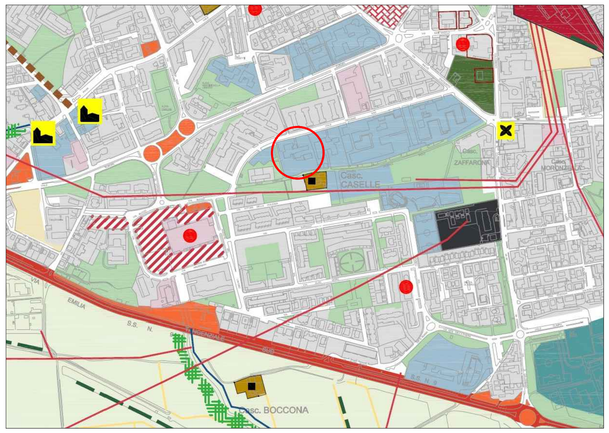

CARTA UNICA DEL PAESAGGIO
DdP 3.11

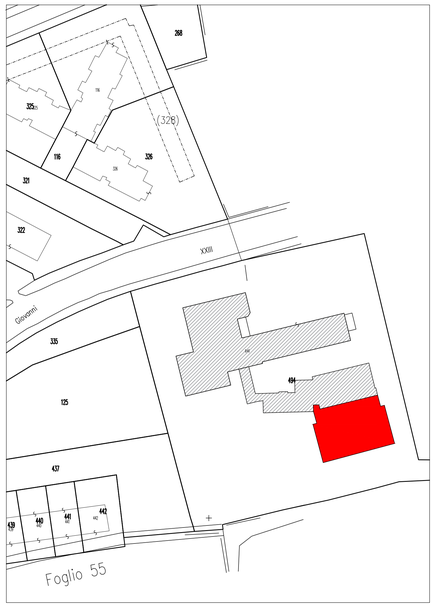

VIDEOGRAFIA CATASTALE
(Foglio 54, Mappale 494)

VIALE PAPA GIOVANNI XXIII

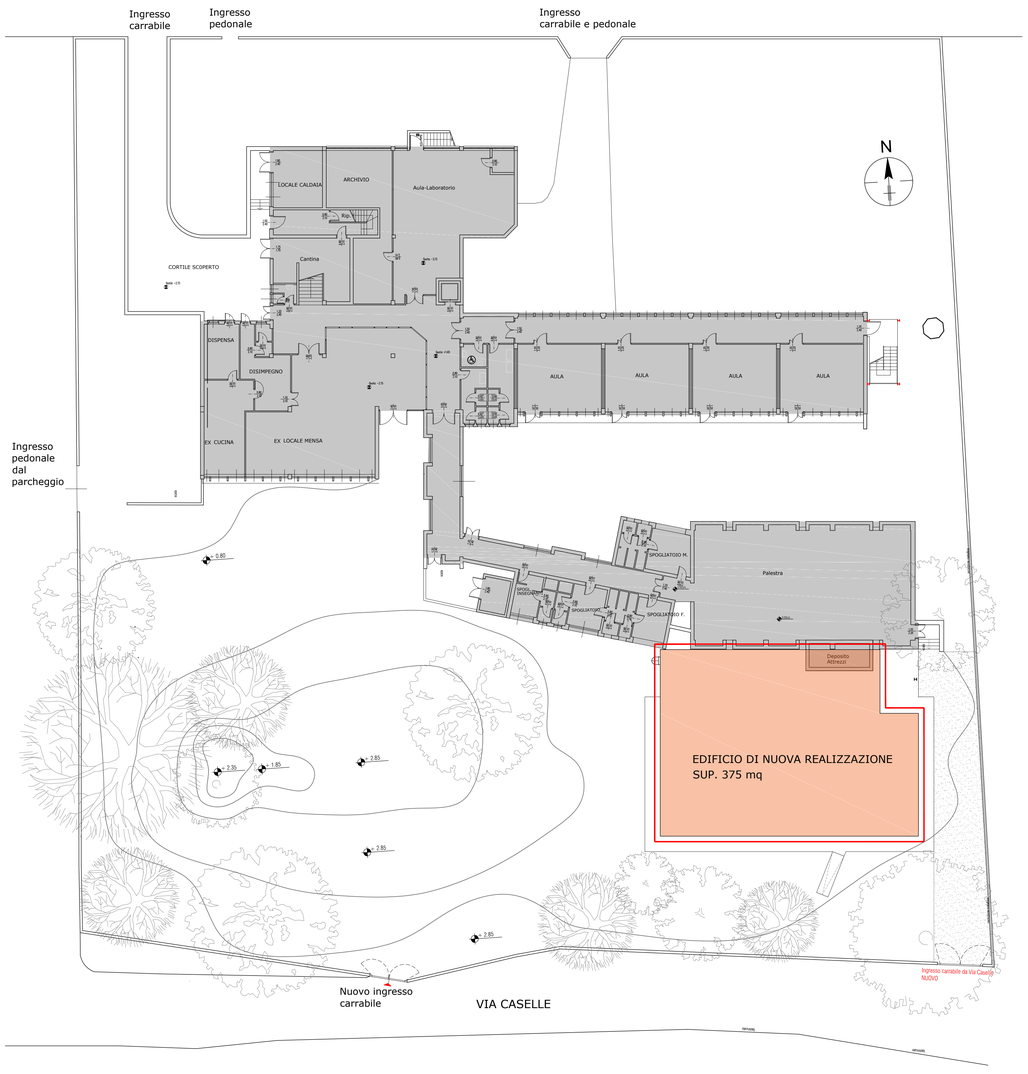

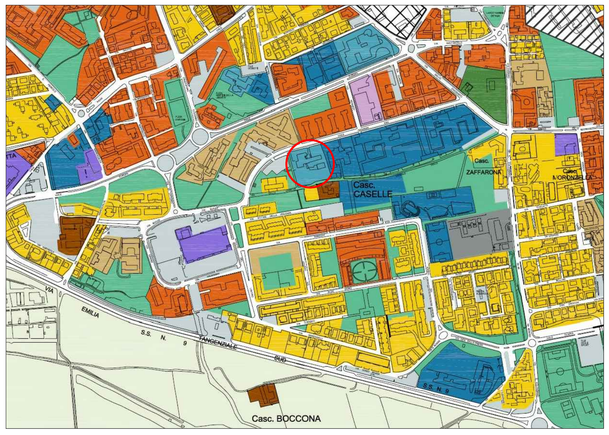



CARTA DEGLI INSEDIAMENTI E DEL TESSUTO
DdP 3.7

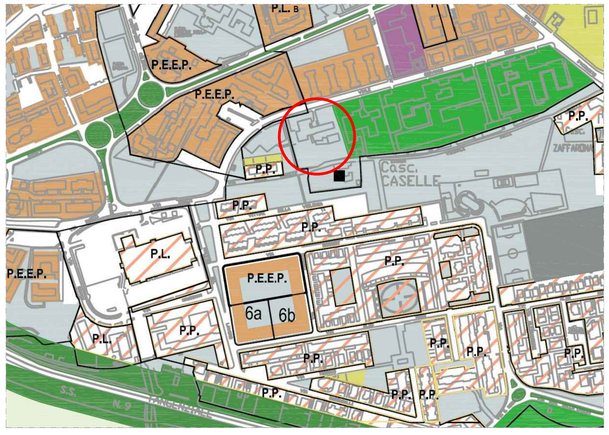



CARTA DI SINTESI
DdP 2.1

PROGETTO DEFINITIVO/ESECUTIVO
REALIZZAZIONE NUOVA MENSA PRESSO LA SCUOLA PRIMARIA PEZZANI

ELABORATO:
EG01

DATA:
Gennaio 2023

FUTURA LA SCUOLA PER L'ITALIA DI DOMANI
Finanziato dall'Unione europea NextGenerationEU · Ministero dell'Istruzione · Italiadomani

COMUNE DI LODI

PNRR Missione 4 - Istruzione e Ricerca componente 1 Potenziamento dell'offerta dei servizi di istruzione: dagli asili nido alle università- Investimento 1.2: Piano di estensione del tempo pieno e mense

REALIZZAZIONE NUOVA MENSA PRESSO LA SCUOLA PRIMARIA PEZZANI

Via Papa Giovanni XXIII n.13 Lodi

CUP E15E22000170001

PROGETTO DEFINITIVO/ESECUTIVO
(ART.25 E 26/33 DPR n.207/2010)

INQUADRAMENTO TERRITORIALE
ESTRATTO DI MAPPA CATASTALE - ORTOFOTO
STRALCIO DI RUE

Committente:
Comune di Lodi
Piazzale Forni n.1, 26900 Lodi

Progettista
Ing. STEFANO TASSI
Via Pisaroni n.14, 29121 Piacenza
R.U.P.
Geom. GAETANO ITALIA